

















































Sist loggret: 15.10.2024 av KNB, Filbane: P:\2500 - 2549\2544 Vinne\3_tegning\1_DAK\1_AM Arbeidsmodell\AM_2544_Landskapsplan.dwg

TEGNFORKLARING

-  Eksisterende trær
-  Blomstrende trær, so 12-14
-  Nye løvtrær, so 12-14
-  Grantrø
-  Solitærbusker, th 150
-  Gangbaneheller betong
-  Ny asfalt
-  Terrassedekke
-  Grusdekke på stier
-  Smågatestein
-  Plasstøpt gummidekke
-  Kunstgress
-  Fallunderlag bark
-  Støt- og byggsand
-  Bruksplen
-  Eng (ved parkeringsplassen)
-  Hekk
-  Kantstein 120 x 250 mm
-  Kant av gatestein
-  Betongmur 250 mm bredde
-  Sittekanter i granitt med 40% treavdekning (400x500mm)
-  Sitteamfi m/trapp i granitt (400 x 500 mm) 40% treavdekning
-  Granitt-trapp b=900 mm, inntrinns 300 mm, opptrinn 140 mm
-  Flettverksjerde med overligger Høyde: 1,50m inkl. 3 stk. kjøreporter og 3 stk. gangporter
-  Klatresikkert rekkverk på høy mur
-  Håndløper
-  Oppmerking av p-plasser og sykkelbane på asfalt
-  Sykkelpod
-  Lekepod
-  Betongtrapp (inkl. oppmerksomhets- og farefelt og trappemarkering + port i toppen)
-  Bord og benker (delvis med ryggstø og armlener)
-  Sykkelstativ
-  Tregruberist
-  Infoskilt
-  Trafikkskilt (for Hc plasser og varelevering)
-  Nedgravde avfallcontainere 5m3
-  Avfallsbeholdere 80l
-  Eksisterende master
-  Parkmaster 4m
-  Høye master 7-9m
-  Nye veilysmaster
-  Nye sluk/ overløp
-  Nye 10 cm koter
-  Nye 50 cm koter
-  Eksisterende 1 m koter
-  Innmålte punkthøyder
-  Fallpil
-  Entreprisegrense/Tiltaksgrense
- Gatevarme
- Hensynssone H370
- Midlertidig gjerde

Mest mulig trær beholdes i sør-vest (RS for tyning av skogen)

se mengdeplan

1 stk a' 25 m2

1 stk a' 35 m2

22 m2

se utstyrsliste

lht. RIE

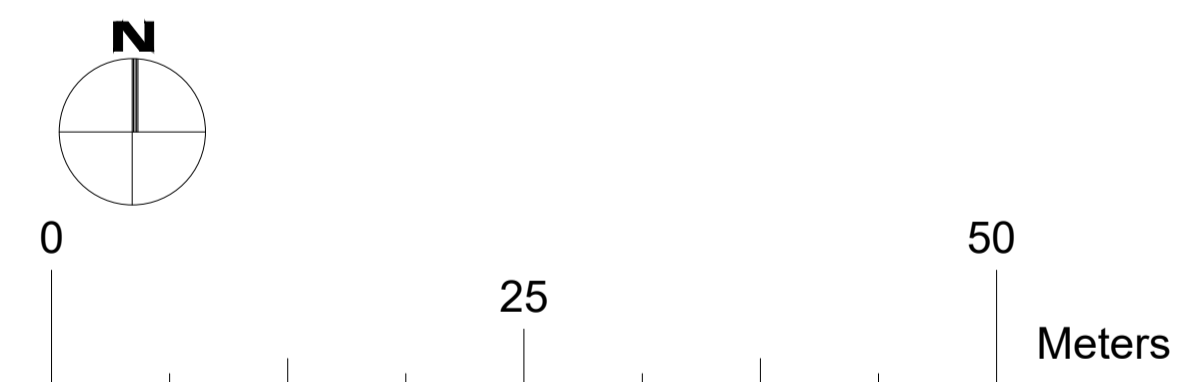
lht. RIE

lht. RIE

6 stk.



Merk: Sikkerhetssoner for lekeapparater som ombrukes må sjekkes før endelig plassering og montering.



rev.	revisjonen gjelder	dato	tegn	kontr	godkj
E10	Sykkelstativer utgått, justert terreng og dekker	15.10.2024	KNB	JCD	JCD
E09	Terrengtilpassinger over vannrør	07.10.2024	KNB	JCD	JCD
E08	Plassering avkjørsel drift, sykkelpod, gjerdet, porter. Nytt betongmur	20.09.2024	SR/KNB	JCD	JCD
E07	Endret plassering sykkelpod	12.09.2024	SR/KNB	JCD	JCD
E06	TFK uteboder og detaljering vannrenne	19.08.2024	MK/KNB	JCD	JCD
E05	Justert etter intern KS	27.06.2024	MK/KNB	JCD	JCD
E04	Oppdatert østsidet og parkering etter terrengmodell	24.05.2024	MK/KNB	JCD	JCD
E03	Tilpassinger til innmålinger i nabogrensen	22.05.2024	MK	JCD	JCD
E02	Diverse høydesuppleringer og endring av avfallscontainere	21.05.2024	MK	JCD	JCD
E01	Arbeidstegning	03.05.2024	MK/KNB	JCD	JCD

VERDAL KOMMUNE målestokk: 1:400 (A1)/1:800 (A3)

VINNE BHG Landskapsplan



koordinatsystem	høydereferanse	arkiv	dato
NTM	NN2000	2544	27.11.2023

tegn. nr. rev. L-10-001 E10